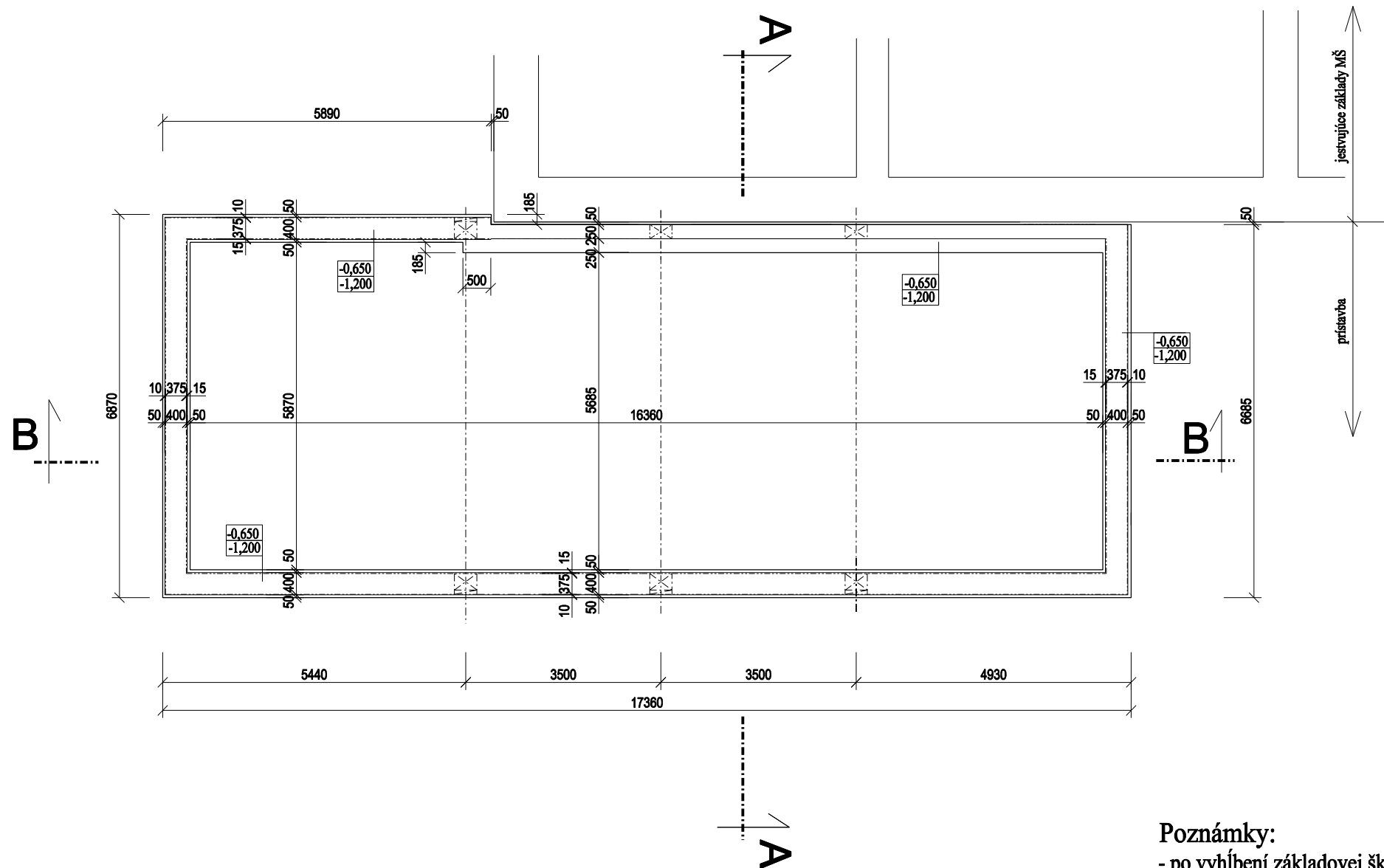


Pôdorys základov m 1:100



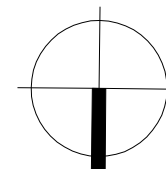
Poznámky:


- po vyhlbení základovej škáry pri jestvujúcich základoch preveriť skutočnú hĺbku založenia ak je základová škára vyššie ako na -1,200 prizvať na stavbu projektanta a statika

Súradnicový systém: S - JTSK

Výškový systém: miestny

+0,000 - 220,00 m.n.m.



Navrhov:	Ing. Erika Fagulová - Lőrincová	 ING. ERIKA FAGULOVÁ-LŐRINCOVÁ LETNÁ 45, 040 01 KOŠICE Mob. tel.: 0915 929 471	
Vypracoval:	Ing. Erika Fagulová - Lőrincová		
Zodpovedný proj:	Ing. Erika Fagulová - Lőrincová		
Investor:	Obecný úrad Bohdanovce Bohdanovce 142, 044 16 Bohdanovce		
Miesto stavby:	Bohdanovce, parcela č. C 265		
Stavba:	MŠ BOHDANOVCE - PRÍSTAVBA SPÁLNE	Počet A4:	2
Časť:	ARCHITEKTÚRA	Dátum:	03/2020
Obsah:	PÔDORYS ZÁKLADOV	Stupeň:	PROJEKT
		Arch.č.:	A - 04. 2020.DI - P.3
		Mierka:	Č.výkresu: 3
		1:100	